



Photomontage

**Parc éolien de Lacaze
Bois du Sahuzet**

***Point de prise de vue :
La Stèle***

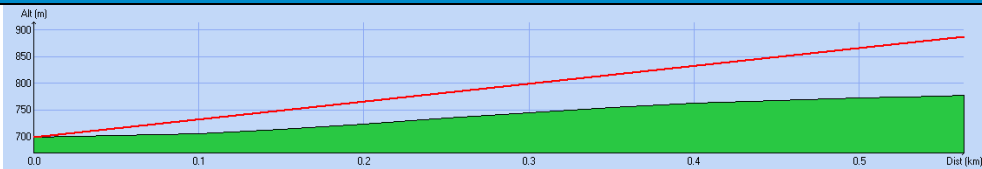


© RAZ Energie 2009. Tous droits réservés.

Commentaires

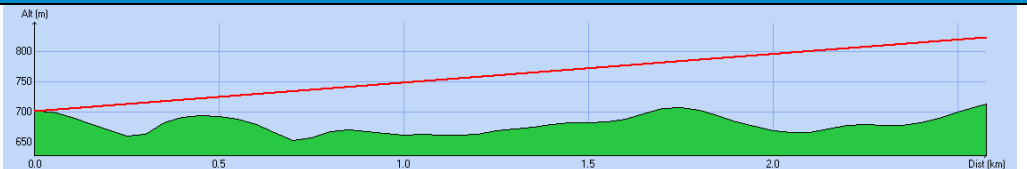
- Depuis la stèle on apercevra bien la partie est du parc éolien
- La butte sur laquelle se trouve la Stèle limite la vue du parc éolien depuis La Sautié, Le Pujol ou Le Castelas

Plan de coupe (entre le point de vue et l'éolienne E1 - la + proche)



on apercevra cette éolienne comme sur le photomontage

Plan de coupe (entre le point de vue et l'éolienne E9)

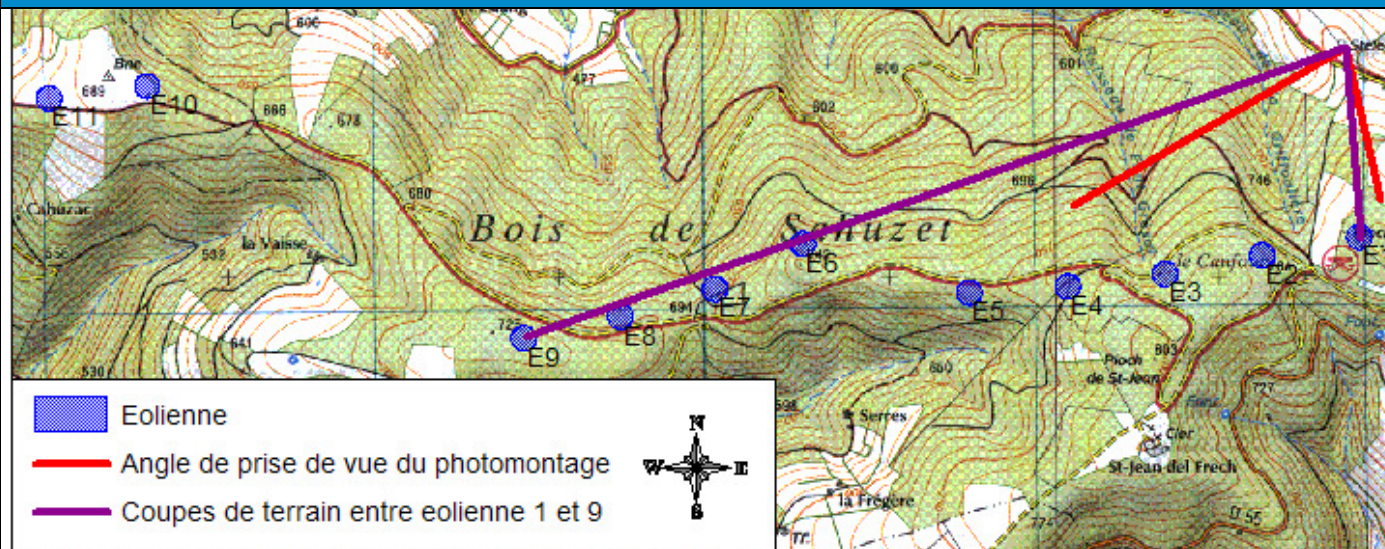


L'éolienne E9, très éloignée, sera visible depuis la stèle (l'angle de vue du photomontage ne la fait par apparaître sur la photo)

Caractéristiques

- Point de prise de vue : La Stèle
Altitude du point : 698 m ;
Coordonnées X,Y (Lambert 2):
615394 - 1858506
- Focale : 27 mm
- Date et heure de la prise de vue :
07/07/2009 - 16h12

Localisation du projet



Eolienne



Hauteur maximale en bout de pôle pour ce projet: 110m