



Photomontage

**Parc éolien de Lacaze
Bois du Sahuzet**

***Point de prise de vue :
Prat Long***

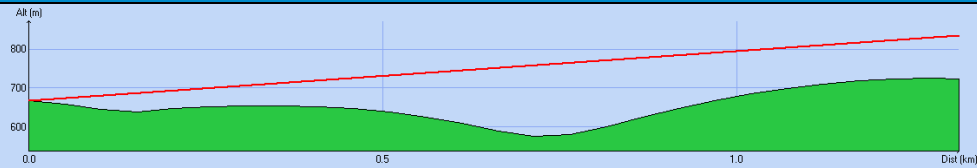


© RAZ Energie 2009. Tous droits réservés.

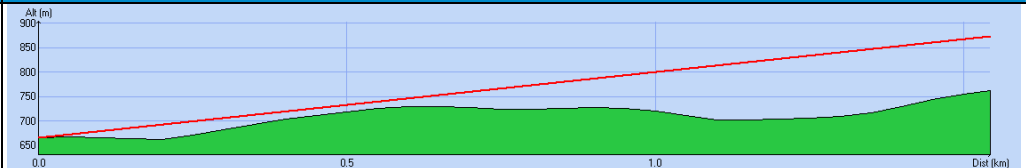
Commentaires

- Prat-Long est entouré d'arbres qui empêchent d'avoir une vision sur le parc.
- La photo est prise d'un champ à gauche de la route environ 200m avant Prat-Long, où l'endroit est suffisamment dégagé pour voir le bois du Sahuzet et les éoliennes situées au milieu du parc

Plan de coupe (entre le point de vue et l'éolienne E5)



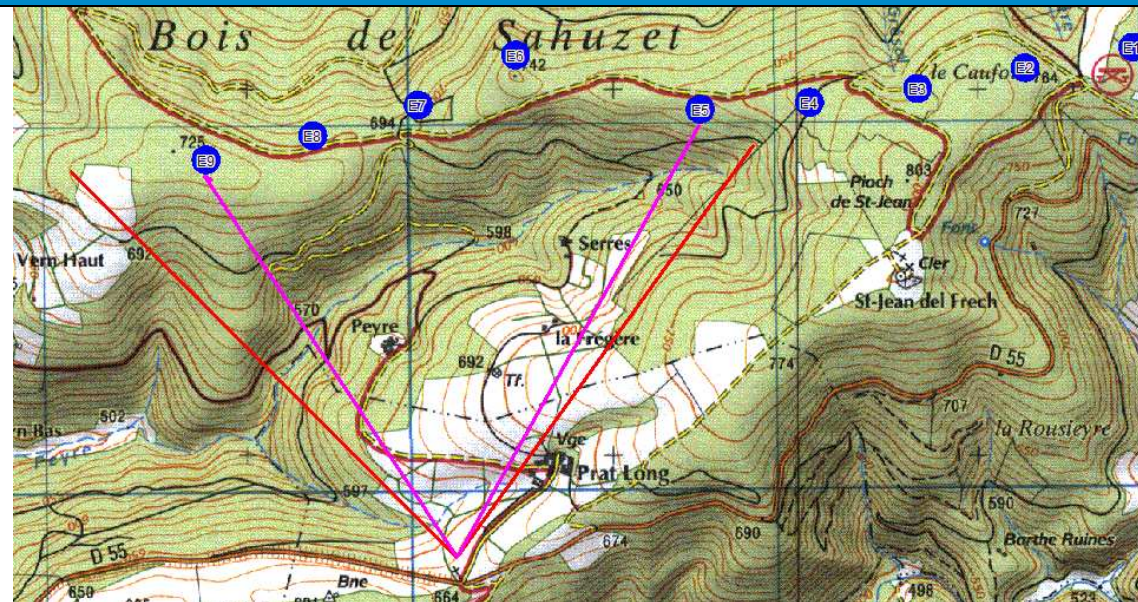
Plan de coupe (entre le point de vue et l'éolienne E9)



Caractéristiques

- Point de prise de vue : Prat Long
Altitude du point : 666 m ;
Coordonnées X,Y (Lambert 2):
613586 - 1856502
- Focale : **46 mm**
- Date et heure de la prise de vue :
26/10/2009 – 15h34

Localisation du projet



- Eoliennes
- Angle de prise de vue du photomontage
- Coupe de terrain entre eolienne 5 et 9

Eolienne



Hauteur maximale en bout de pôle pour ce projet: 110m