

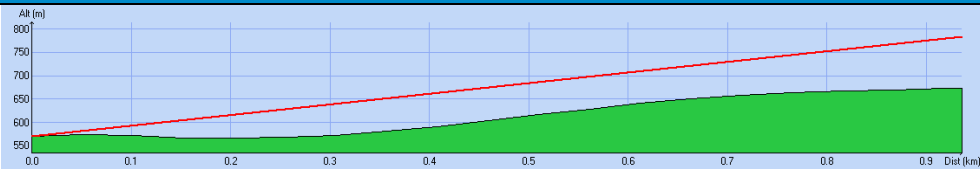


Commentaires

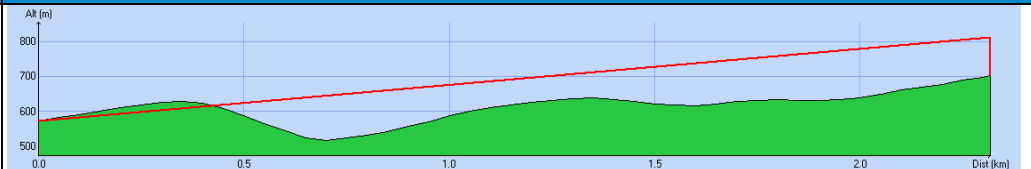
Les éoliennes les plus proches (zone ouest du parc éolien) apparaîtront sur les zones non arborées situées en haut de la colline.

La photo est prise depuis la route, quelques centaines de mètres après l'embranchement qui mène aux habitations des Communes (famille Viala). Ces habitations donnent sur la vallée du Sénégats située au Nord-ouest, tandis que côté Sud, en direction du parc, elles sont face à une barrière végétale qui empêche toute visibilité dans cette direction.

Plan de coupe (entre le point de vue et l'éolienne E11, la plus à l'ouest du parc)



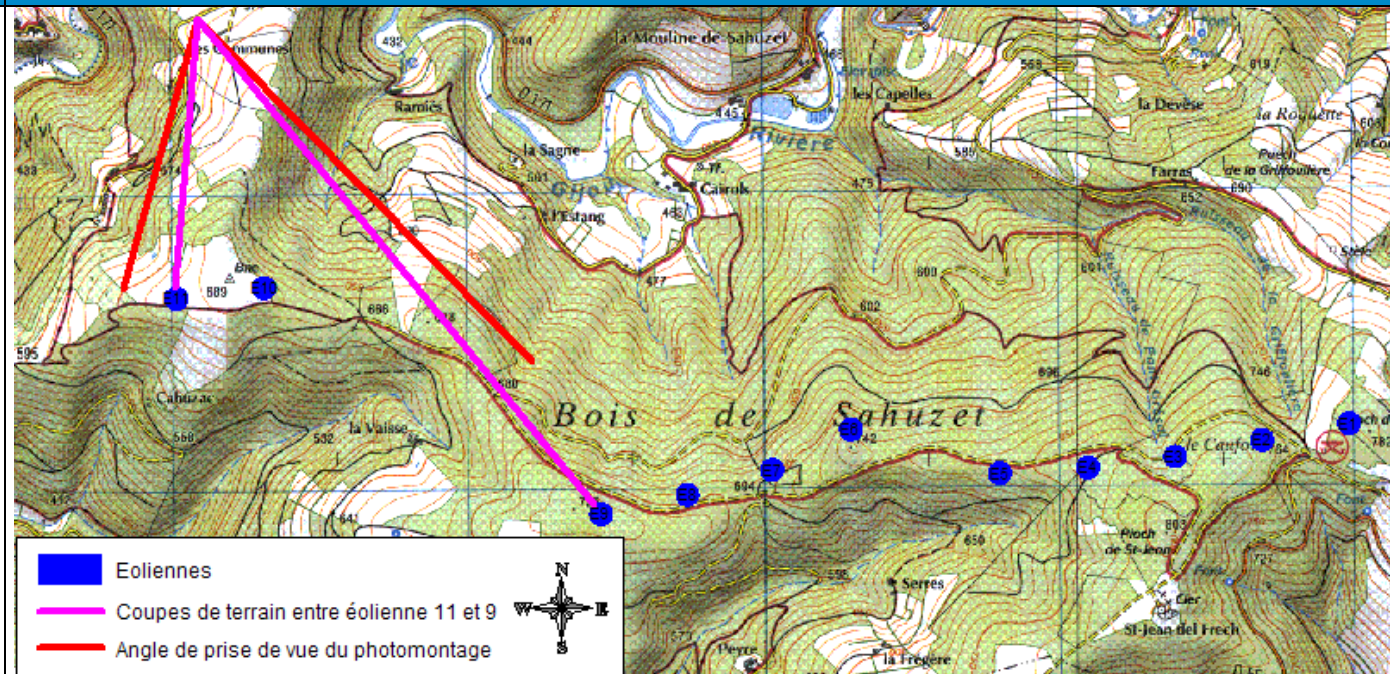
Plan de coupe (entre le point de vue et l'éolienne E9)



Caractéristiques

- Point de prise de vue : Les Communes
Altitude du point : 572 m ;
Coordonnées X,Y (Lambert 2):
616496 - 1859270
- Focale : **33 mm**
- Date et heure de la prise de vue :
02/09/2009 – 16h15

Localisation du projet



Eolienne



Hauteur maximale en bout de pale pour ce projet: 110m